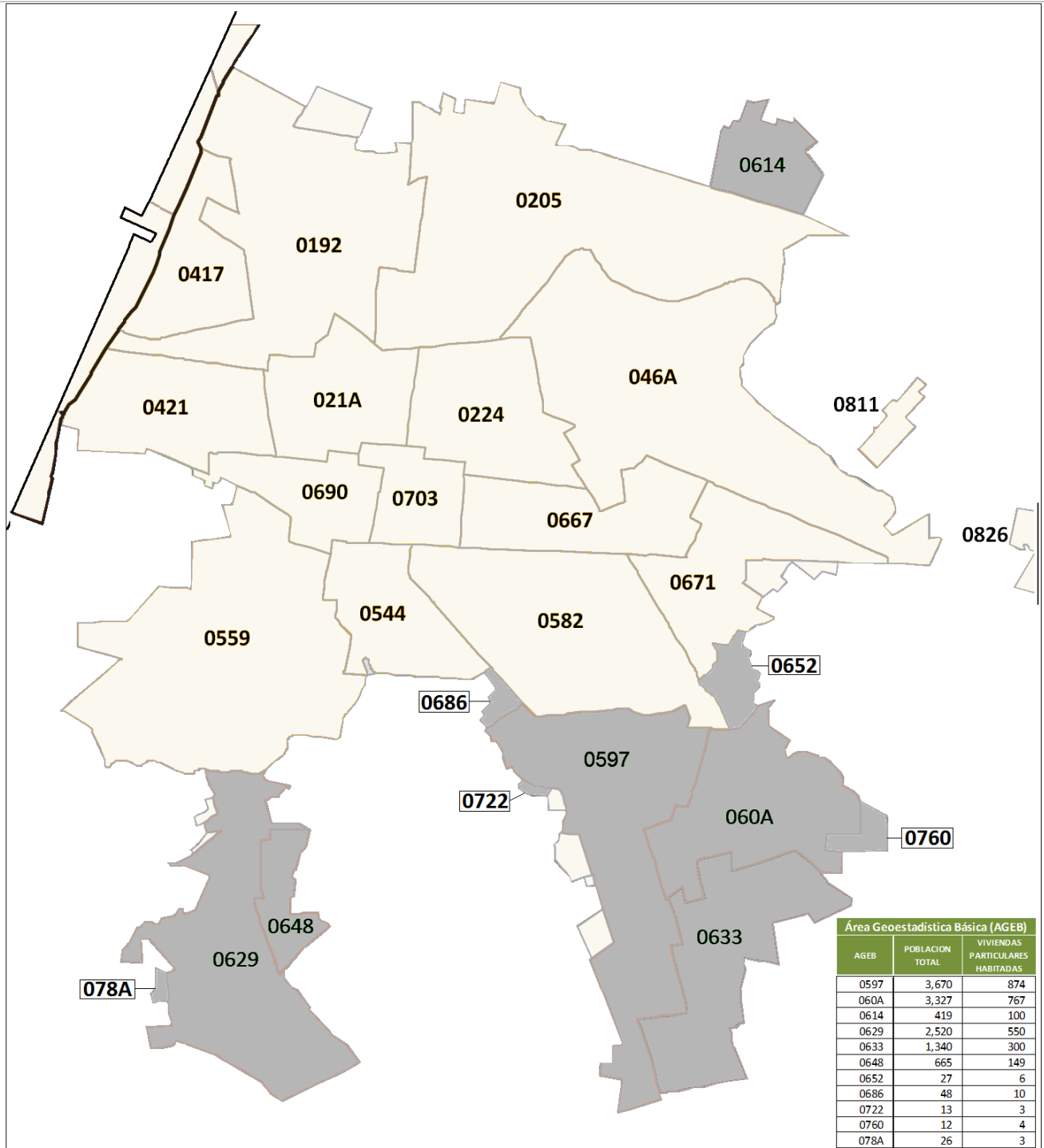


# ZONAS DE ATENCIÓN PRIORITARIA URBANA

(Fuente: Declaratoria de las ZAP 2019 DOF 28 de Diciembre de 2018)



SECRETARÍA DE  
DESARROLLO SOCIAL  
Y REGIONAL



ESTADO **SAN LUIS POTOSÍ**

MUNICIPIO **RIOVERDE**

LOCALIDAD **RIOVERDE**

**■** AGEB's EN  
ZAP URBANAS 2019

Población de la  
Localidad **53,128**

**Área Geoestadística Básica (AGEB)**

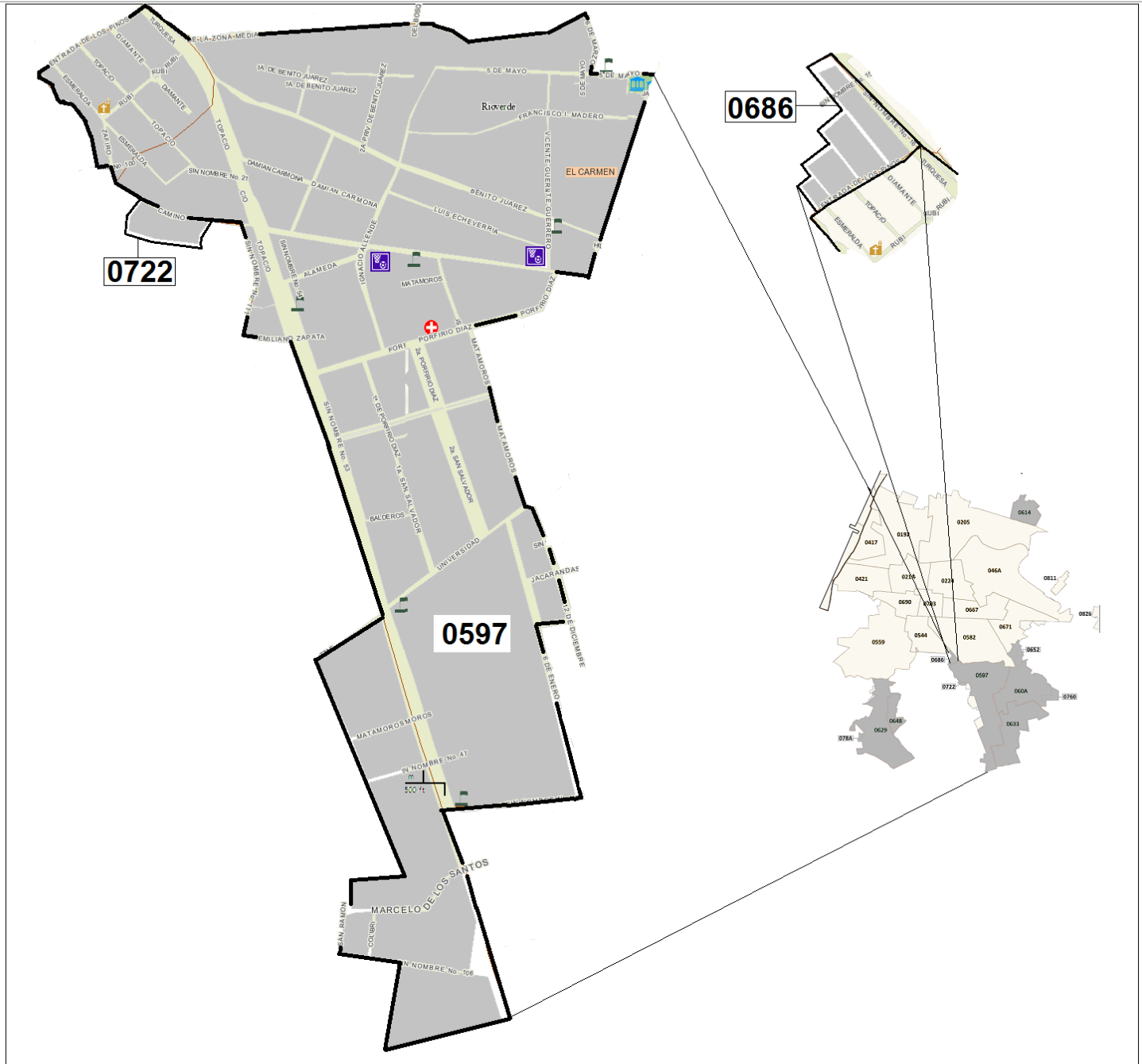
AGEB	POBLACION TOTAL	VIVIENDAS PARTICULARES HABITADAS
<b>11</b>	<b>12,067</b>	<b>2,766</b>

# ZONAS DE ATENCIÓN PRIORITARIA URBANA

(Fuente: Declaratoria de las ZAP 2019 DOF 28 de Diciembre de 2018)



SECRETARÍA DE  
DESARROLLO SOCIAL  
Y REGIONAL



<b>ESTADO</b>	<b>SAN LUIS POTOSÍ</b>
<b>MUNICIPIO</b>	<b>RIOVERDE</b>
<b>LOCALIDAD</b>	<b>RIOVERDE</b>
<b>AGEB</b>	<b>0597, 0686, 0722</b>

**AGEB's EN ZAP URBANAS 2019**

Área Geoestadística Básica (AGEB)		
AGEB	POBLACION TOTAL	VIVIENDAS PARTICULARES HABITADAS
0597	3,670	874
0686	48	10
0722	13	3
<b>Totales en AGEB's</b>	<b>11</b>	<b>12,067</b>
		<b>2,766</b>

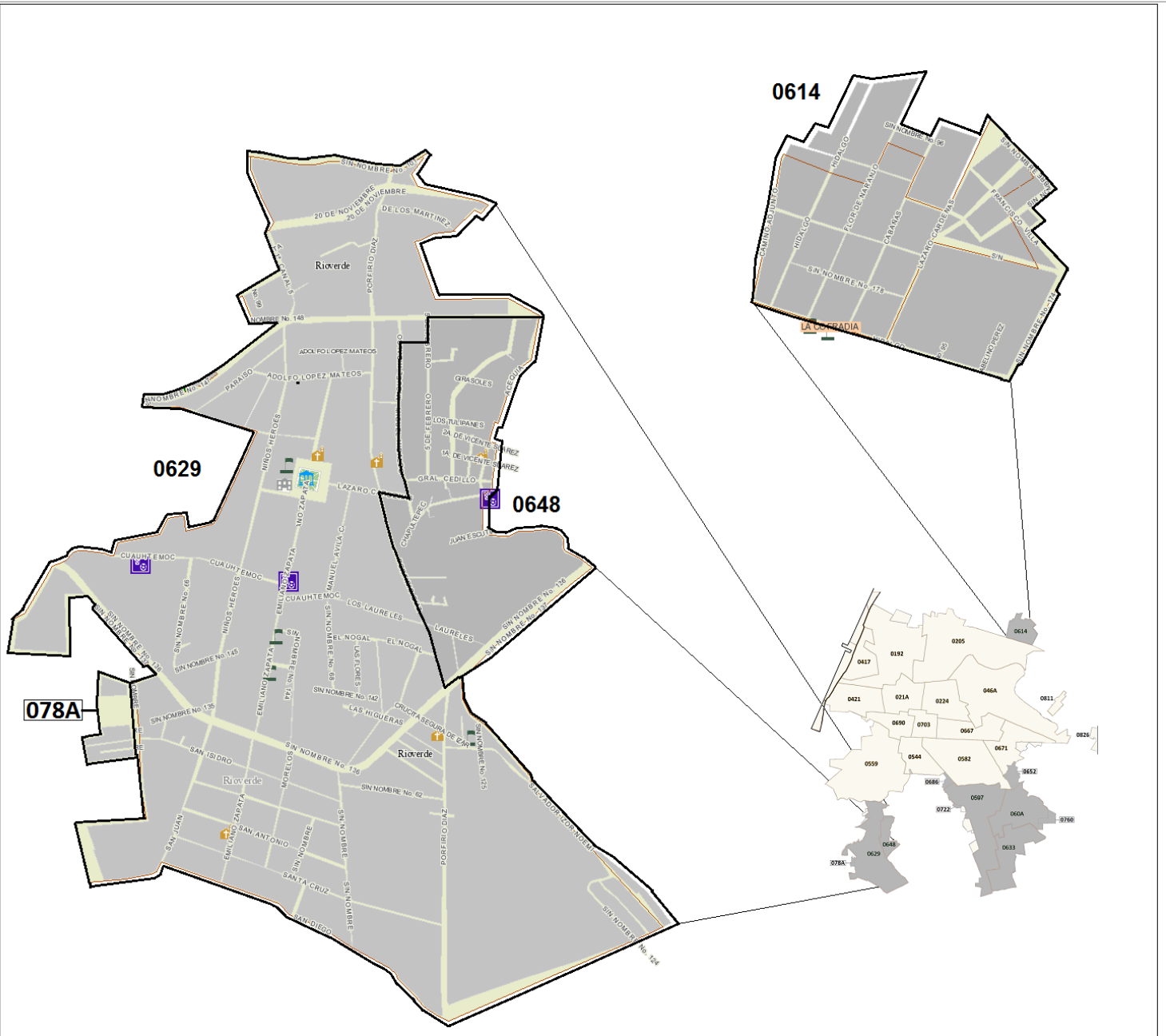
- Instalación deportiva o recreativa
- Mercado
- Palacio de Gobierno
- Plaza
- Tanque de agua
- Templo
- Escuela
- Cementerio
- Centro de asistencia medica

# ZONAS DE ATENCIÓN PRIORITARIA URBANA

(Fuente: Declaratoria de las ZAP 2019 DOF 28 de Diciembre de 2018)



SECRETARÍA DE  
DESARROLLO SOCIAL  
Y REGIONAL



**ESTADO** SAN LUIS POTOSÍ  
**MUNICIPIO** RIOVERDE  
**LOCALIDAD** RIOVERDE  
**AGEB** 0614, 0629, 0648, 078A

### AGEB's EN ZAP URBANAS 2019

Área Geoestadística Básica (AGEB)		
AGEB	POBLACION TOTAL	VIVIENDAS PARTICULARES HABITADAS
0614	419	100
0629	2,520	550
0648	665	149
078A	26	3
<b>Totales en AGEB's</b>	<b>11</b>	<b>12,067</b>

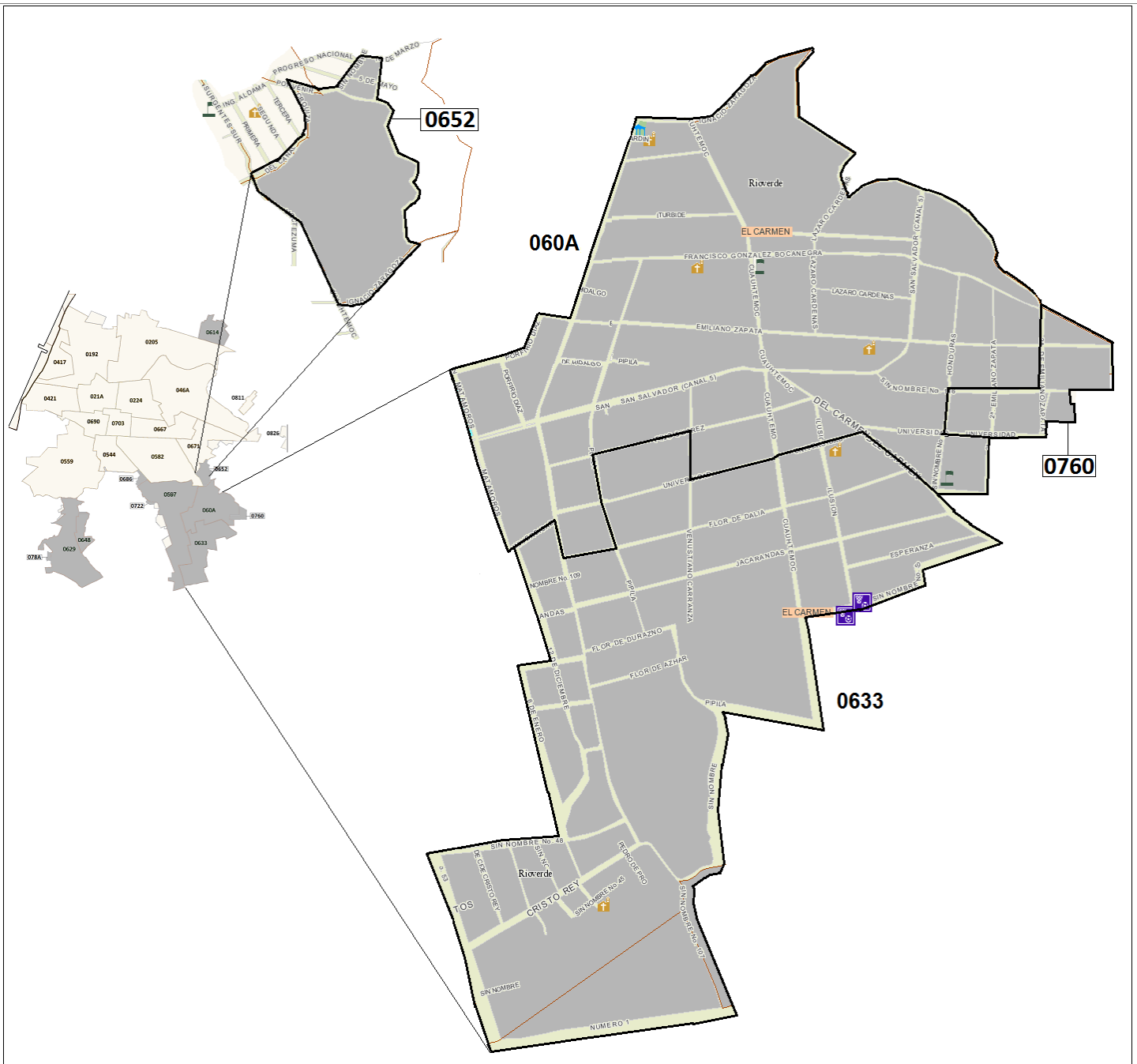
- Instalación deportiva o recreativa
- Mercado
- Palacio de Gobierno
- Plaza
- Tanque de agua
- Templo
- Escuela
- Cementerio
- Centro de asistencia medica

# ZONAS DE ATENCIÓN PRIORITARIA URBANA

(Fuente: Declaratoria de las ZAP 2019 DOF 28 de Diciembre de 2018)



SECRETARÍA DE  
DESARROLLO SOCIAL  
Y REGIONAL



<b>ESTADO</b>	<b>SAN LUIS POTOSÍ</b>
<b>MUNICIPIO</b>	<b>RIOVERDE</b>
<b>LOCALIDAD</b>	<b>RIOVERDE</b>
<b>AGEB</b>	<b>060A, 0633, 0652, 0760</b>

**AGEB's EN ZAP URBANAS 2019**

Área Geostatística Básica (AGEB)		
AGEB	POBLACION TOTAL	VIVIENDAS PARTICULARES HABITADAS
060A	3,327	767
0633	1,340	300
0652	27	6
0760	12	4
<b>Totales en AGEB's</b>	<b>11</b>	<b>12,067</b>

- Instalación deportiva o recreativa
- Mercado
- Palacio de Gobierno
- Plaza
- Tanque de agua
- Templo
- Escuela
- Cementerio
- Centro de asistencia médica