

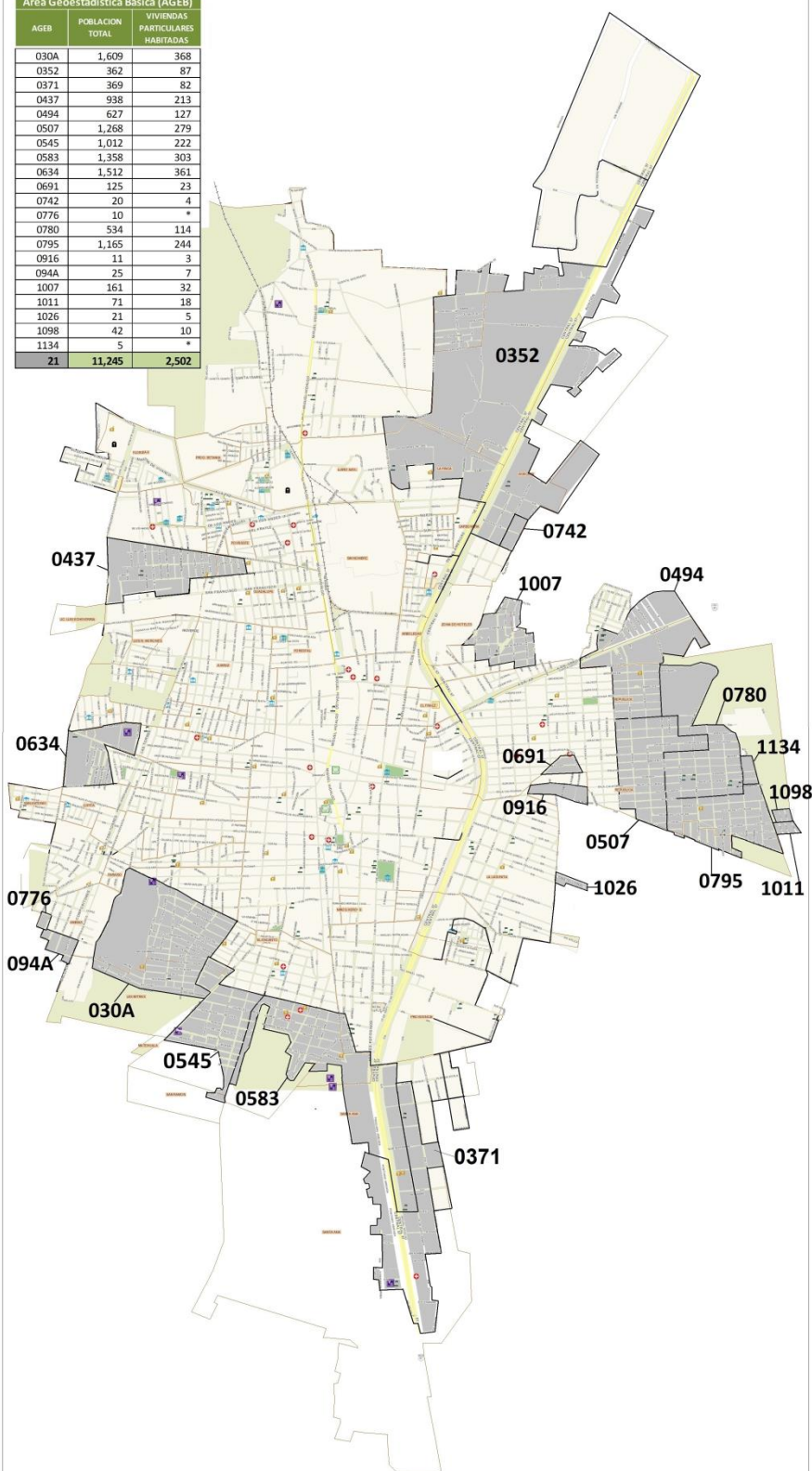
ZONAS DE ATENCIÓN PRIORITARIA URBANA

(Fuente: Declaratoria de las ZAP 2019 DOF 28 de Diciembre de 2018)



SECRETARÍA DE DESARROLLO SOCIAL Y REGIONAL

Área Geoestadística Básica (AGEB)		
AGEB	POBLACION TOTAL	VIVIENDAS PARTICULARES HABITADAS
030A	1,609	368
0352	362	87
0371	369	82
0437	938	213
0494	627	127
0507	1,268	279
0545	1,012	222
0583	1,358	303
0634	1,512	361
0691	125	23
0742	20	4
0776	10	*
0780	534	114
0795	1,165	244
0916	11	3
094A	25	7
1007	161	32
1011	71	18
1026	21	5
1098	42	10
1134	5	*
21	11,245	2,502



ESTADO **SAN LUIS POTOSI**

MUNICIPIO **MATEHUALA**

LOCALIDAD **MATEHUALA**

AGEB's EN ZAP URBANAS 2019

Población de la Localidad		77,328
Área Geoestadística Básica (AGEB)		
AGEB	POBLACION TOTAL	VIVIENDAS PARTICULARES HABITADAS
21	11,245	2,502

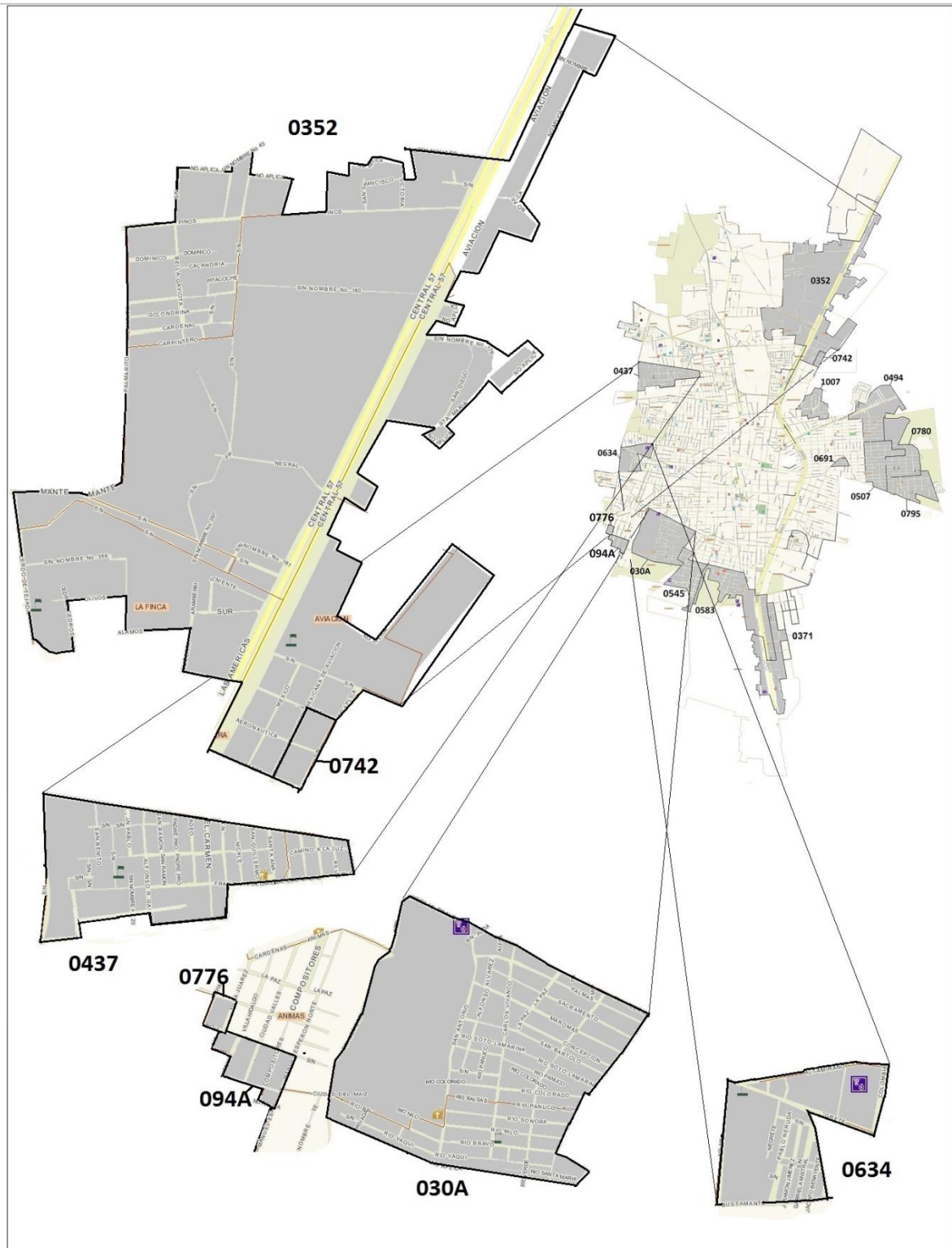
- AGEB's en ZAP Urbanas 2019
- Población de la Localidad
- Área Geoestadística Básica (AGEB)
- Población Total
- Viviendas Particulares Habitadas
- Centro de la localidad

ZONAS DE ATENCIÓN PRIORITARIA URBANA

(Fuente: Declaratoria de las ZAP 2019 DOF 28 de Diciembre de 2018)



SECRETARÍA DE DESARROLLO SOCIAL Y REGIONAL



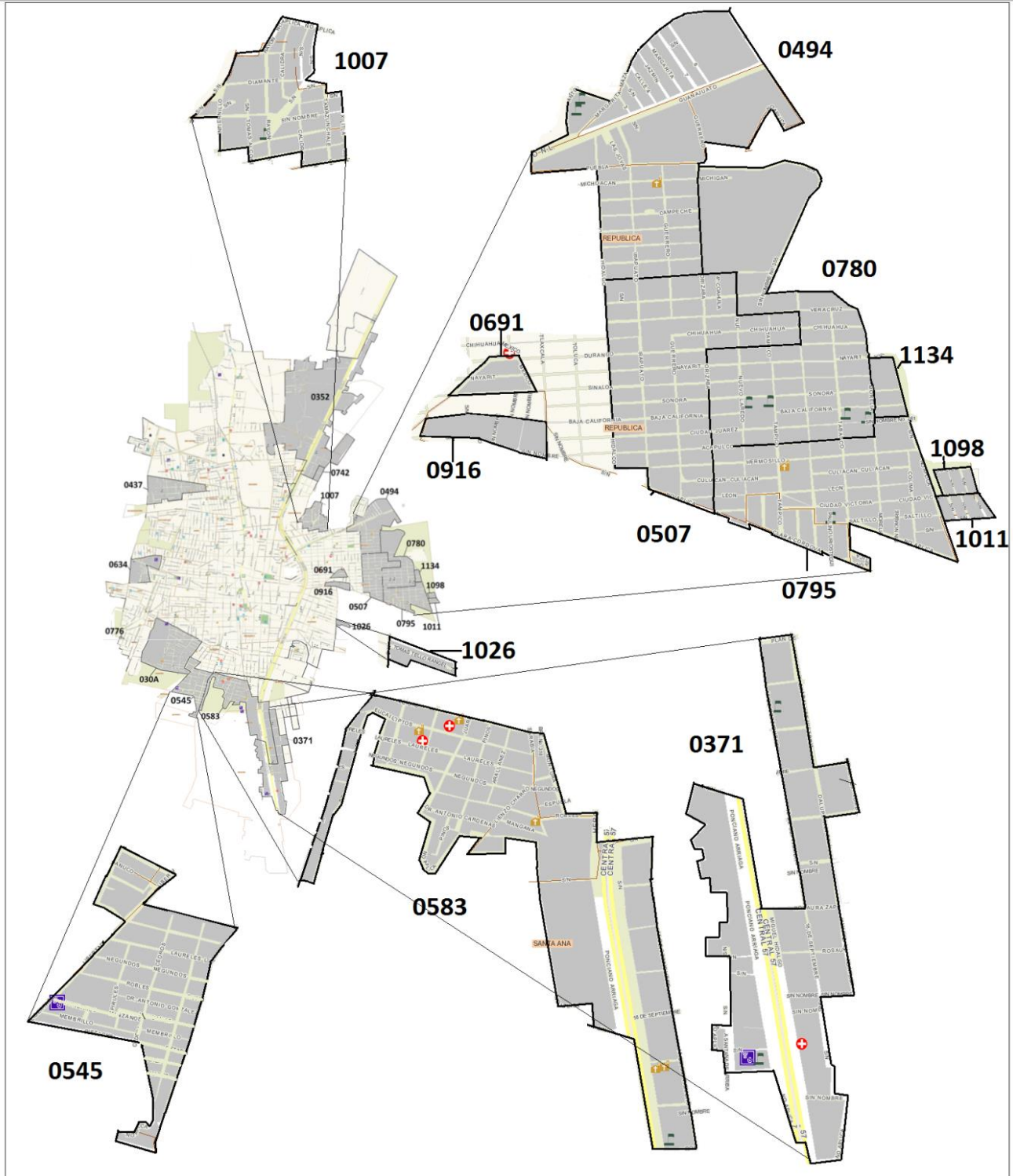
ESTADO	SAN LUIS POTOSÍ	<p>AGEB's EN ZAP URBANAS 2019</p> <p>Población Total en AGEB's</p> <p>11,245</p>	Área Geoestadística Básica (AGEB)		<ul style="list-style-type: none"> Instalación deportiva o recreativa Mercado Palacio de Gobierno Plaza Tanque de agua Templo Escuela Cementerio Centro de asistencia médica 	
MUNICIPIO	MATEHUALA		AGEB	POBLACION TOTAL		VIVIENDAS PARTICULARES HABITADAS
LOCALIDAD	MATEHUALA		030A	1,609		368
AGEB	0352, 0437, 030A, 0634, 0742, 0776, 094A		0352	362		87
		0437	938	213		
		0634	1,512	361		
		0742	20	4		
		0776	10	*		
		094A	25	7		

ZONAS DE ATENCIÓN PRIORITARIA URBANA

(Fuente: Declaratoria de las ZAP 2019 DOF 28 de Diciembre de 2018)



SECRETARÍA DE
DESARROLLO SOCIAL
Y REGIONAL



ESTADO **SAN LUIS POTOSÍ**
 MUNICIPIO **MATEHUALA**
 LOCALIDAD **MATEHUALA**
 AGEB **0371, 0494, 0507, 0545, 0583, 0691, 0780, 0795, 0916, 1007, 1011, 1026, 1098, 1134.**

AGEB's EN ZAP URBANAS 2019
Población Total en AGEB's
11,245

Área Geostatística Básica (AGEB)			Área Geostatística Básica (AGEB)		
AGEB	POBLACION TOTAL	VIVIENDAS PARTICULARES HABITADAS	AGEB	POBLACION TOTAL	VIVIENDAS PARTICULARES HABITADAS
0371	369	82	0795	1,165	244
0494	627	127	0916	11	3
0507	1,268	279	1007	161	32
0545	1,012	222	1011	71	18
0583	1,358	303	1026	21	5
0691	125	23	1098	42	10
0780	534	114	1134	5	*

- Instalación deportiva o recreativa
- Mercado
- Palacio de Gobierno
- Plaza
- Tanque de agua
- Templo
- Escuela
- Cementerio
- Centro de asistencia medica